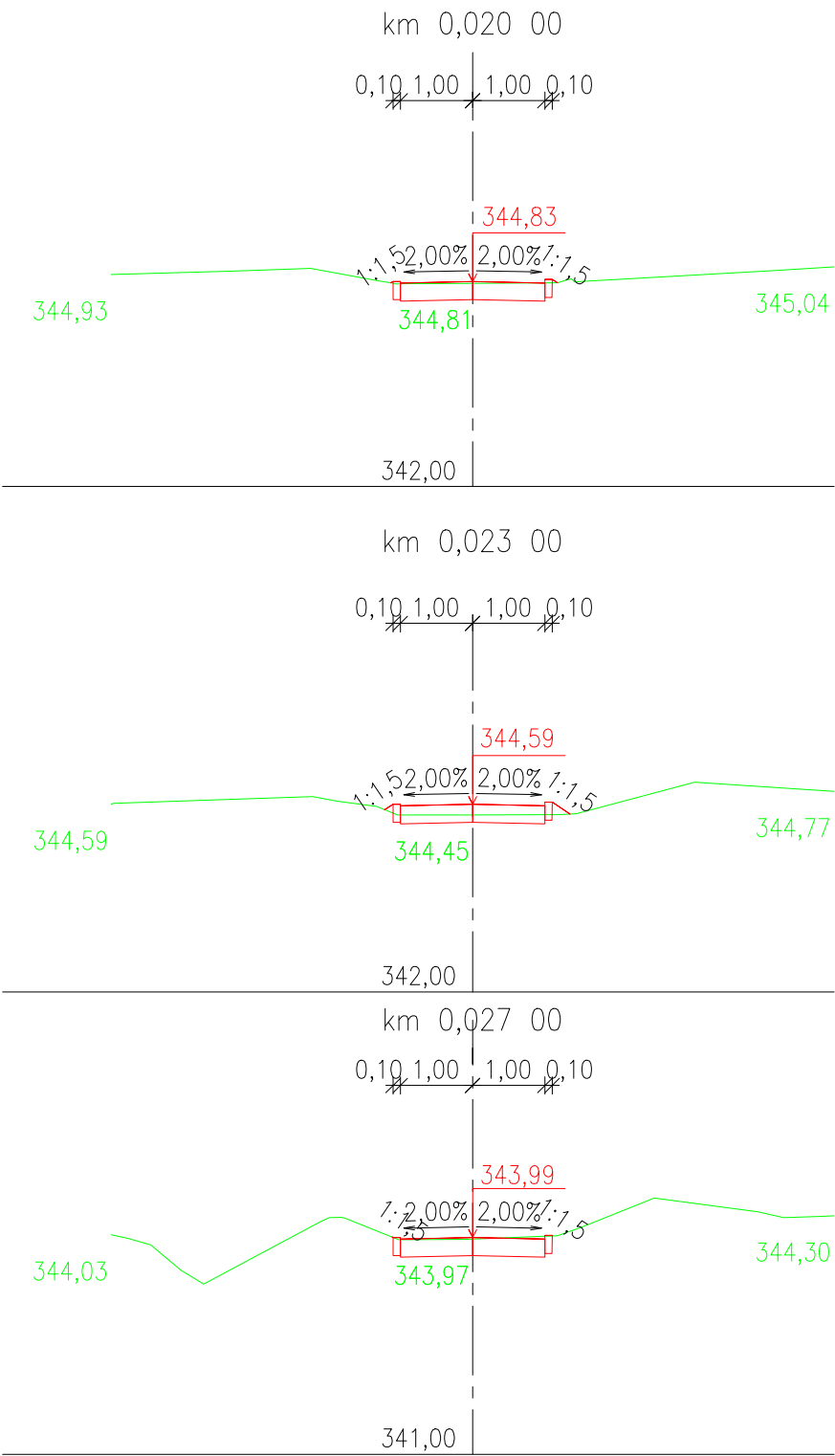
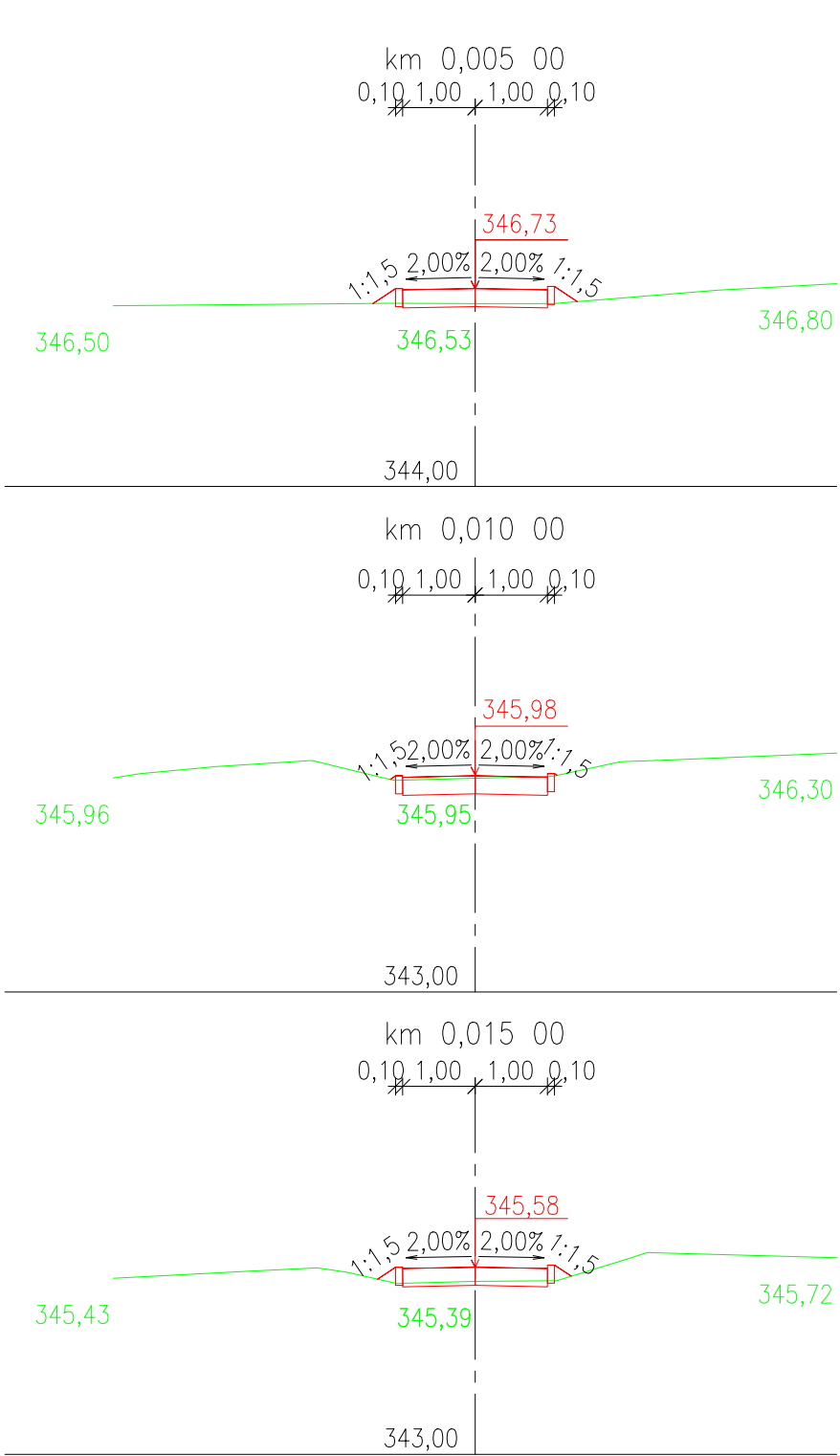
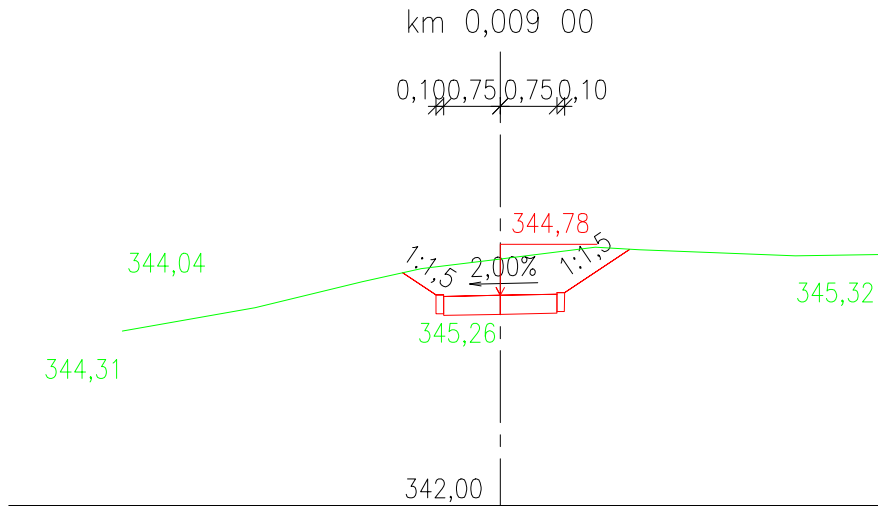
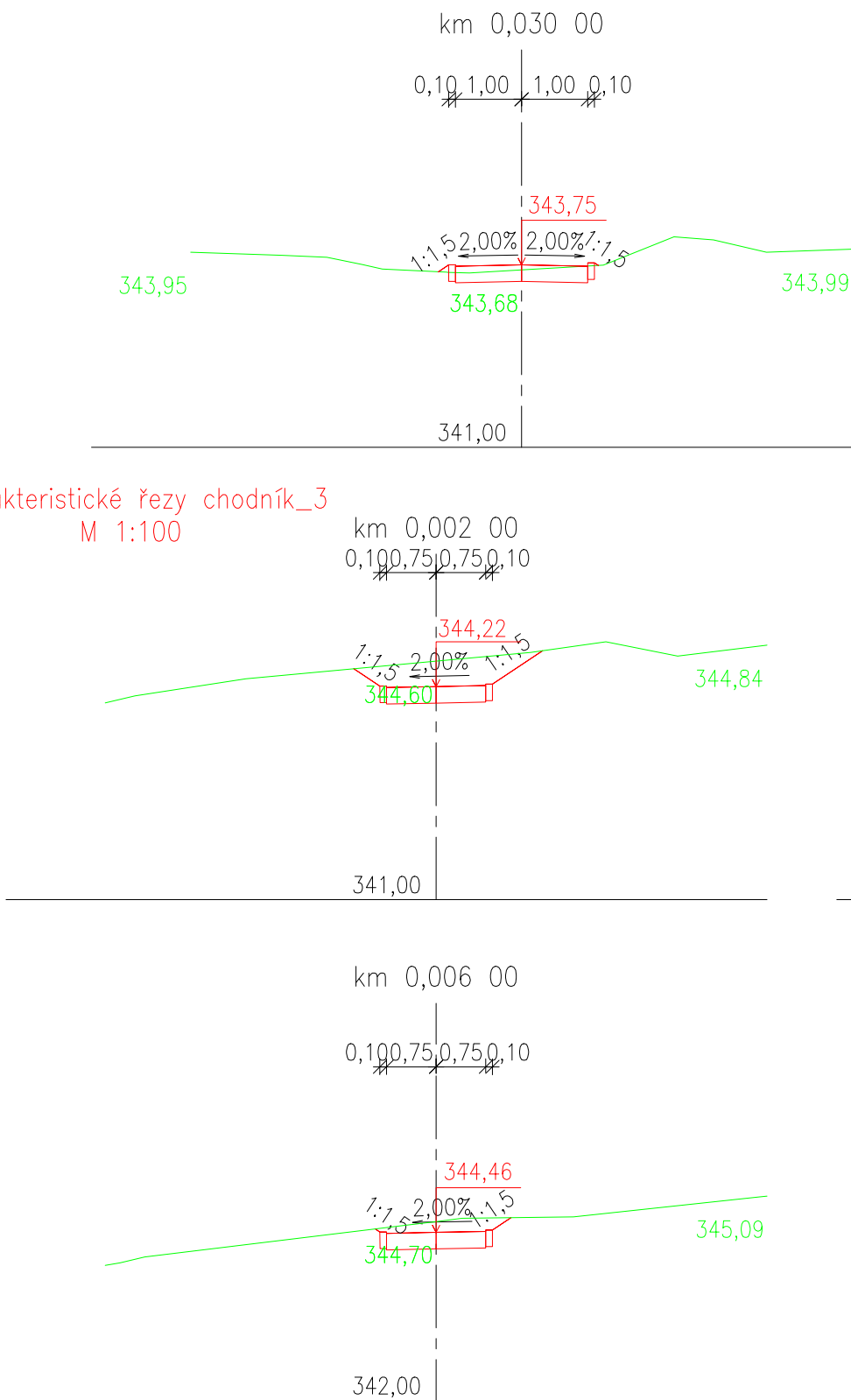


Charakteristické řezy chodník\_2  
M 1:100



Charakteristické řezy chodník\_3  
M 1:100



Výškový systém: Místní		
PROJEKTANT <i>Bc. Guňka</i>	KONTROLA <i>Ing. Barandovski</i>	ZODP.PROJEKTANT <i>Ing. Rehka</i>
INVESTOR: <i>Město Krnov</i>		
KRAJ: <i>Moravskoslezský</i>	KATASTR. ÚZEMÍ: <i>Krnov-Opavské Předměstí</i>	
STAVBA:  <i>Urnový háj</i>		FORMÁT <b>8xA4</b>
		DATUM <b>05/2010</b>
		ZAKÁZKA ČÍSLO <b>66342</b>
		STUNPEŇ <b>PDPS</b>
OBSAH: <i>Charakteristické řezy - chodník_2 a chodník_3</i>		MĚŘITKO : <b>1:100</b>
		ČÍSLO VÝKRESU: <b>01.2.8.</b>